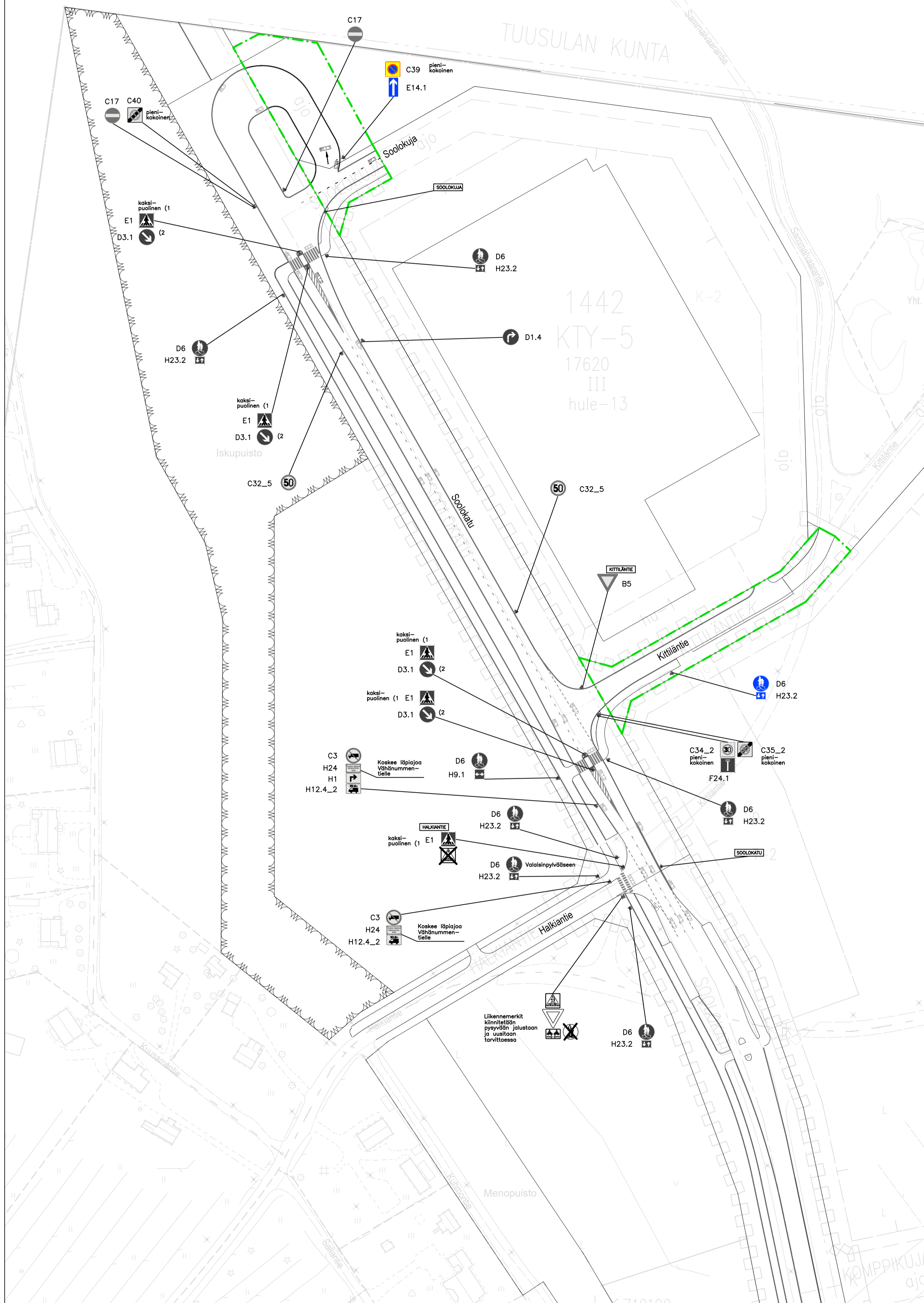





Harmaalla esitetyt liikennemerkit hyväksytään Soolokadun katusuunnitelman yhteydessä



-  uusi liikennemerkki
-  nykyinen liikennemerkki, säilytettävä
-  poistettava liikennemerkki

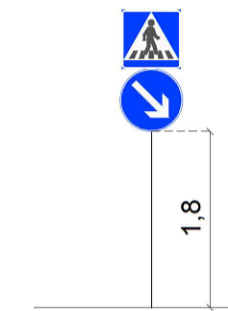
Liikennemerkkien asennuksessa noudatetaan ohjetta Liikennemerkkien rakenne ja pystytys (Väylävirasto 2013).

- - - - Suunnitelma-alueen raja

Rajan sisäpuolelta poistetaan vanhat merkit, joita ei erikseen ole esitetty säilytettäviksi.

Alltime ei toteuta tätä suunnitelmaa





- 1) Asennusohje: kaksipuolinen suojatiemerkki asennetaan aina niin päin, että suojatien etureunalta katsoen liikennemerkissä oleva hahmo kävelee kohti ajorataa.
- 2) Huomioi asennuskorkeus, kun jakaja on suojatien kohdalla:




TIEMERKINNÄT:

- K1\_1: keskiviiva 1,0 m, väli 3,0 m, lev. 0,1 m
- K6\_1: valkoinen reunaviiva, lev. 0,1 m  
reunaviivat merkitään koko Soolokadulle ja kääntöpaikalle lukuun ottamatta kohtia, joissa on reunakivi tai suojatie.
- M1\_1\_1: ajokaistanuoli suoraan, pit. 5,0 m

LIKENNEMERKIT:

Symboli	Nro	Koko	Kalvo	Määrä
	C39	pieni (600)	R2	1
	D6	normaali (640)	R1	1
	E14.1	normaali (400x800)	R2	1
	H23.2	normaali (400x300)	R1	1

<p>MUUTOS</p>		<p>PÄIVÄYS 2.10.2023 PIIRT.</p>
<p> <b>JÄRVENPÄÄN KAUPUNKI</b> KAUPUNKIKEHITYS KAAVOITUS JA LIIKENNE Sibeliuksenkatu 8 04401 Järvenpää puh. (09) 27191</p>		<p>SUUNN. Eelis Kuisma TARK. Mikko Kaukinen HYV.</p>
<p><i>Liikenteenohjaussuunnitelma</i> <i>Soolokuja ja Kittiläntie</i></p>		<p>MITTAKAAVA 1:1000</p>
<p>Korkeustaso N 2000, EUREF-FIN-tasokoordinaatio ETRS-GK25</p>		<p>PIIRUSTUKSEN N:O 6020-340-2 LIITYY PIIR.N:O</p>